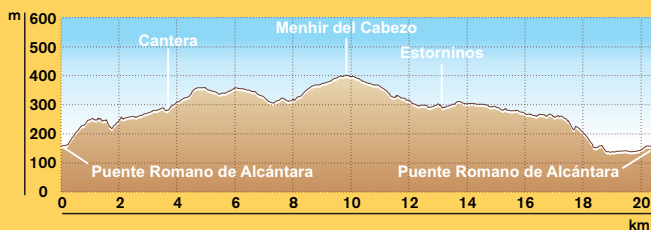


Ruta homologada por:



FEXME
FEDERACIÓN EXTREÑA
DE MONTAÑA Y ESCALADA

PERFIL



DATOS DEL SENDERO

- Distancia: 20'3 km.
- Altura máxima: 401 m.
- Altura mínima: 137 m.
- Desnivel positivo: 420 m.
- Desnivel negativo: 418 m.
- Tiempo estimado: 5 h y 50 min.
- Tipo de recorrido: circular.

SEÑALIZACIÓN

- Continuidad
- Giro a la izquierda
- Giro a la derecha
- Dirección errónea

CRITERIOS MIDE

(Método para la Información de Excursiones)

- | | | | | | |
|------------------------------|--|---|---------------------------------|--|---|
| Severidad en el medio | | 1 | Dificultad en el desplazamiento | | 2 |
| Orientación en el itinerario | | 2 | Cantidad de esfuerzo necesario | | 3 |



P. N. Tajo Internacional

Puente Romano de Alcántara (PR-CC 105)

JUNTA DE EXTREMADURA



INFORMACIÓN

- Dirección General de Turismo:
Tel: 924 008 343 / www.turismoextremadura.es
- Parque Natural Tajo Internacional:
Tel: 927 006 155 / www.extremambiente.es
- Oficina de Turismo de Valencia de Alcántara:
Tel: 927 582 184 / www.valenciadealcantara.net
- Oficina de Turismo de Alcántara:
Tel: 927 390 863 / www.alcantara.es



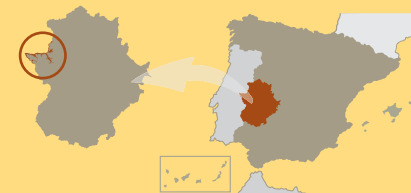
UNIÓN EUROPEA
Fondo Europeo de Desarrollo Regional

Invertimos en su futuro

JUNTA DE EXTREMADURA
Consejería de Cultura y Turismo

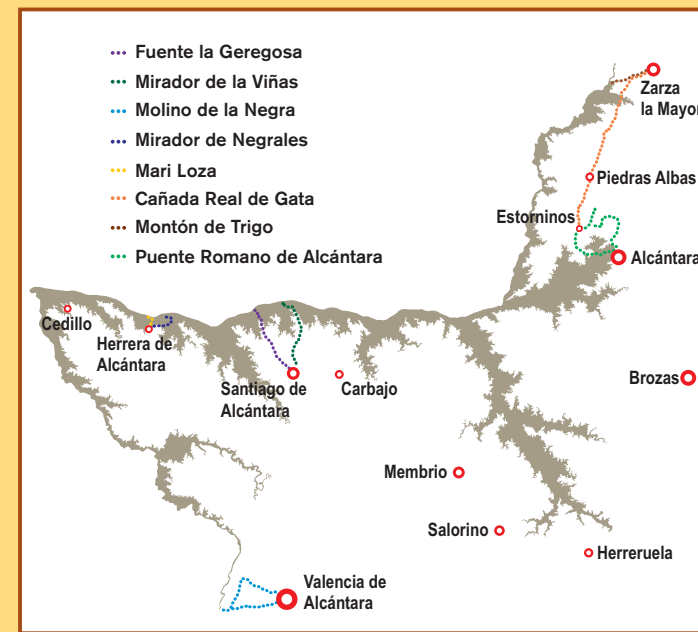
Parque Natural del Tajo Internacional

Las 25.088 ha del Parque Natural se localizan al suroeste de la provincia de Cáceres, donde el río Tajo comparte sus orillas con España y Portugal; la española, incluidos los cauces del Sever, el Salor, el Erjas y otros regatos y riveras que desembocan en el gran río, configura este entorno cuyo límite oriental es el puente Romano de Alcántara. Es por lo tanto un espacio con forma de hilo que sigue los principales cursos de agua.



Este territorio, situado fuera de las principales vías de comunicación y determinado por su posición fronteriza, ha desarrollado un modelo de evolución demográfica y económica que ha contribuido al buen estado de conservación del medio natural, dando cobijo a especies protegidas como cigüeñas negras, águilas reales, imperiales y perdiceras, alimoches o buitres negros y leonados. A esto hay que sumarle la conservación de la orilla portuguesa, declarada Parque Natural do Tejo Internacional.

Rutas en el Parque Natural del Tajo Internacional



PUENTE ROMANO DE ALCÁNTARA (PR-CC 105)



Se trata de una ruta circular con inicio y final en el puente Romano de Alcántara, pasando por la Cantera, el menhir del Cabezo a través de una derivación de ida y vuelta, y la localidad de Estorninos. Es un recorrido que entraña cierta dificultad, tanto por su extensión como por algunos de los desniveles que supera, aunque salvo en algunos tramos, transita por caminos en buen estado.

Presenta grandes atractivos paisajísticos y patrimoniales, principalmente su espectacular inicio y fin en el majestuoso puente Romano de Alcántara, probablemente el mejor conservado de estas características en todo el mundo. Además, la visita al menhir del Cabezo, uno de las escasas manifestaciones de este tipo de monumentos megalíticos en toda Extremadura y quizás el más armonioso en sus formas; el paso por la localidad de Estorninos con su interesante iglesia de Santiago, la cercana villa de Alcántara, Conjunto Histórico Artístico, y la cantera de esta localidad, que ofrece una buena zona de esparcimiento y baño en verano.

En cuanto a atractivos naturales, a los propios derivados del magnífico paisaje que brinda el gran río Tajo, hay que sumar algunos intereses ornitológicos y botánicos. Entre estos últimos destaca la presencia de los bellos lirios lusitanos (*Iris lusitanica*) un endemismo lusoextremadureño que podremos observar con facilidad a mediados y finales de primavera, al igual que orquídeas como *Ophrys tenthredinifera* o *Serapias lingua*. En cuanto a fauna, destaca la presencia del búho real (*Bubo bubo*) y es bastante fácil observar pequeñas aves como la collalba negra (*Oenanthe leucura*) o la curruca tomillera (*Sylvia conspicillata*), grandes rapaces en vuelo, y en concreto, la cantera ofrece buenas oportunidades de admirar relativamente cerca alimochos (*Neophron percnopterus*), cigüeñas negras (*Ciconia nigra*), buitres leonados (*Gyps fulvus*) e incluso halcones peregrinos (*Falco peregrinus*).



Menhir del Cabezo

