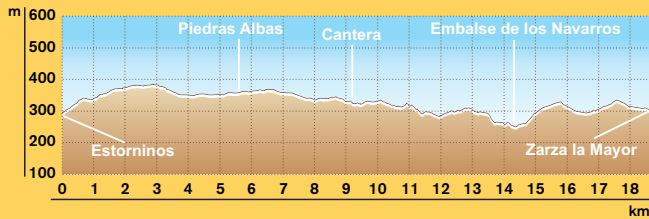


Ruta homologada por:



FEXME
FEDERACIÓN EXTREMEÑA
DE MONTAÑA Y ESCALADA

PERFIL



DATOS DEL SENDERO

Distancia: 18'6 km.

Altura máxima: 383 m.

Altura mínima: 249 m.

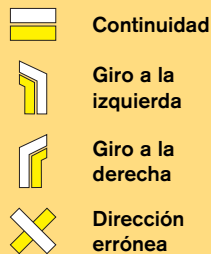
Desnivel positivo: 285 m.

Desnivel negativo: 278 m.

Tiempo estimado: 5 h y 15 min.

Tipo de recorrido: travesía.

SEÑALIZACIÓN





CRITERIOS MIDE

(Método para la Información De Excursiones)

Severidad en el medio  1

Dificultad en el desplazamiento  1

Orientación en el itinerario  2

Cantidad de esfuerzo necesario  3



Fuente Conceja (Zarza la Mayor)



Rutas

P. N. Tajo Internacional

Cañada Real de Gata (PR-CC 106)

JUNTA DE EXTREMADURA



INFORMACIÓN

🌿 Dirección General de Turismo:

Tel: 924 008 343 / www.turismoextremadura.es

🌿 Parque Natural Tajo Internacional:

Tel: 927 006 155 / www.extremambiente.es

🌿 Oficina de Turismo de Valencia de Alcántara:

Tel: 927 582 184 / www.valenciadealcantara.net

🌿 Oficina de Turismo de Alcántara:

Tel: 927 390 863 / www.alcantara.es



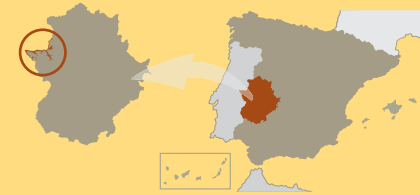
UNIÓN EUROPEA
Fondo Europeo de Desarrollo Regional

Invertimos en su futuro

JUNTA DE EXTREMADURA
Consejería de Cultura y Turismo

Parque Natural del Tajo Internacional

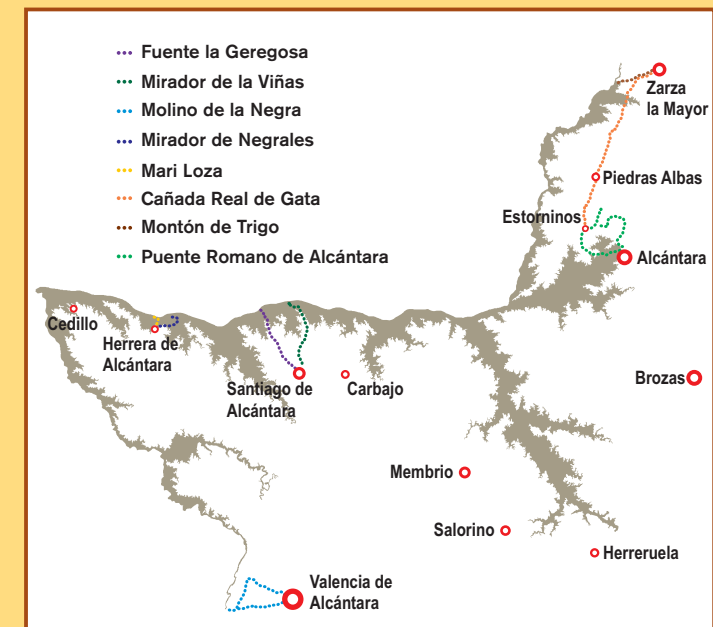
Las 25.088 ha del Parque Natural se localizan al suroeste de la provincia de Cáceres, donde el río Tajo comparte sus orillas con



España y Portugal; la española, incluidos los cauces del Sever, el Salor, el Erjas y otros regatos y riveras que desembocan en el gran río, configura este entorno cuyo límite oriental es el puente Romano de Alcántara. Es por lo tanto un espacio con forma de hilo que sigue los principales cursos de agua.

Este territorio, situado fuera de las principales vías de comunicación y determinado por su posición fronteriza, ha desarrollado un modelo de evolución demográfica y económica que ha contribuido al buen estado de conservación del medio natural, dando cobijo a especies protegidas como cigüeñas negras, águilas reales, imperiales y perdiceras, alimoches o buitres negros y leonados. A esto hay que sumarle la conservación de la orilla portuguesa, declarada Parque Natural de Tejo Internacional.

Rutas en el Parque Natural del Tajo Internacional



CAÑADA REAL DE GATA (PR-CC 106)



La ruta enlaza las localidades de Estorninos y Zarza la Mayor, o viceversa, pues al tratarse de un sendero de tipo travesía, se puede iniciar o acabar en uno u otro extremo. Para enlazar estas dos poblaciones pasa por la localidad de Piedras Albas, empleando buena parte de la Cañada Real de Gata. Se trata de un recorrido cuya única dificultad es su extensión, puesto que no presenta grandes desniveles y los caminos por lo que transita están en bastante buen estado.

Su mayor interés reside en lo paisajístico, pues transita por grandes extensiones de dehesas de encinas (*Quercus ilex subsp. ballota*) en muy buen estado de conservación donde afloran grandes berrocales graníticos, sobre todo en el tramo entre Estorninos y Piedras Albas, cuyos pastizales húmedos de vaguada constituyen el hábitat del topillo de Cabrera (*Microtus cabreræ*), una de las especies de mayor interés en el Parque. Además ofrece buenas posibilidades de observar el vuelo de grandes aves al discurrir todo su trazado paralelo y cercano al río Erjas, cuyos cañones son ampliamente utilizados por águilas reales (*Aquila chrysaetos*), alimochos (*Neophron percnopterus*), águilas perdiceras (*Hieraetus fasciatus*), buitres leonados (*Gyps fulvus*) y cigüeñas negras (*Ciconia nigra*). También se pueden avistar numerosas aves forestales a lo largo del recorrido, como rabilargos (*Cyanopica cyana*), picogordos (*Coccothraustes coccothraustes*), herrerillos comunes (*Parus caeruleus*), carboneros comunes (*Parus major*) o pinzones vulgares (*Fringilla coelebs*).

Otro atractivo de esta travesía es que enlaza con otras dos rutas oficiales del Parque Natural: la circular Puentes Romanos de Alcántara, a la altura de Estorninos, y la del Montón de Trigo, a la altura de Zarza la Mayor. Además esta última población presenta un muy interesante patrimonio histórico, en el que destaca la fuente Conceja, Bien de Interés Cultural con categoría de Monumento.



Berrocales graníticos en Estorninos